

projektant: Cofal 778 914 833

Jílovský potok ř. km 0,810 - 1,015 v Děčíně, úprava - Bezručova ulice - projektová dokumentace

## SOUHLAS VLASTNÍKA NEMOVITÝCH VĚCÍ (POZEMKŮ)

pro potřeby zpracování projektové dokumentace a povolení stavby dle zákona č. 183/2006 Sb., o územním plánování a stavebním řádu (stavební zákon), ve znění pozdějších předpisů.

Stavba: Jílovský potok ř. km 0,810 - 1,015 v Děčíně, úprava - Bezručova ulice - projektová dokumentace  
Investor: Povodí Ohře, státní podnik, Bezručova 4219, 430 03 Chomutov

Vlastník pozemků: Azimova Nataliya, Na Výsluní 2636, 47006 Česká Lípa  
CEE Real Estate a.s., Vojtěšská 211/6, Nové Město, 11000 Praha 1  
Cichoň Lukáš, Lupáčova 805/10, Žižkov, 13000 Praha 3  
SJM Hrach Radek a Hrachová Danuše, Plzeňská 760/20, Děčín IV-Podmokly, 40502 Děčín  
Lashch Anatolij, Na Výsluní 2636, 47006 Česká Lípa  
SJM Mišura Vladimír a Mišurová Hana, Plzeňská 760/20, Děčín IV-Podmokly, 40502 Děčín  
Zavoralová Marie, Plzeňská 760/20, Děčín IV-Podmokly, 40502 Děčín  
Zvoníč Petr, Raisova 743/18, Děčín IV-Podmokly, 40502 Děčín

Kontakt (tel, email):

1. Dotčené pozemky: (dotčené pozemky a rozsah záborů jsou vyznačeny na příloze Situace stavby)

Parcelní číslo	katastrální území	celková výměra (m <sup>2</sup> )	výměra dočasněho záboru (m <sup>2</sup> )	výměra trvalého záboru (m <sup>2</sup> )	omezení dispozičních práv
1204	Podmokly	267	0	0	-

2. Popis stavby a účel využití pozemku:

V úseku mezi ulicemi Bezručova-Plzeňská je navrženo zajištění výkopu záporovým pažením, vybourání původní zdi a vyzdění nové železobetonové zdi s kamenným obkladem. Na pravém břehu dojde v úseku k zachování zdi, zeď bude sanována nízkotlakou injektáží. Stavbou nedochází k dotčení pozemku.

Předpokládaná doba provádění stavby: 2024-2025. Přesný harmonogram bude znám po výběru zhotovitele a sestavení přesného harmonogramu prací.

3. Specifikace majetku dotčeného trvalým a dočasným zábohem:

Parcelní číslo 1204, k.ú. PODMOKLY, Děčín

4. Vlastník pozemků souhlasí s umístěním a realizací stavby na výše uvedených pozemcích a dotčením majetku za podmínek:

že nebude majetek poškozen, poničen či znehodnocen.

c1. Podmínky dotčení inženýrských sítí včetně přípojek, podzemních objektů (zachování, přeložení, vyvěšení IS):

X

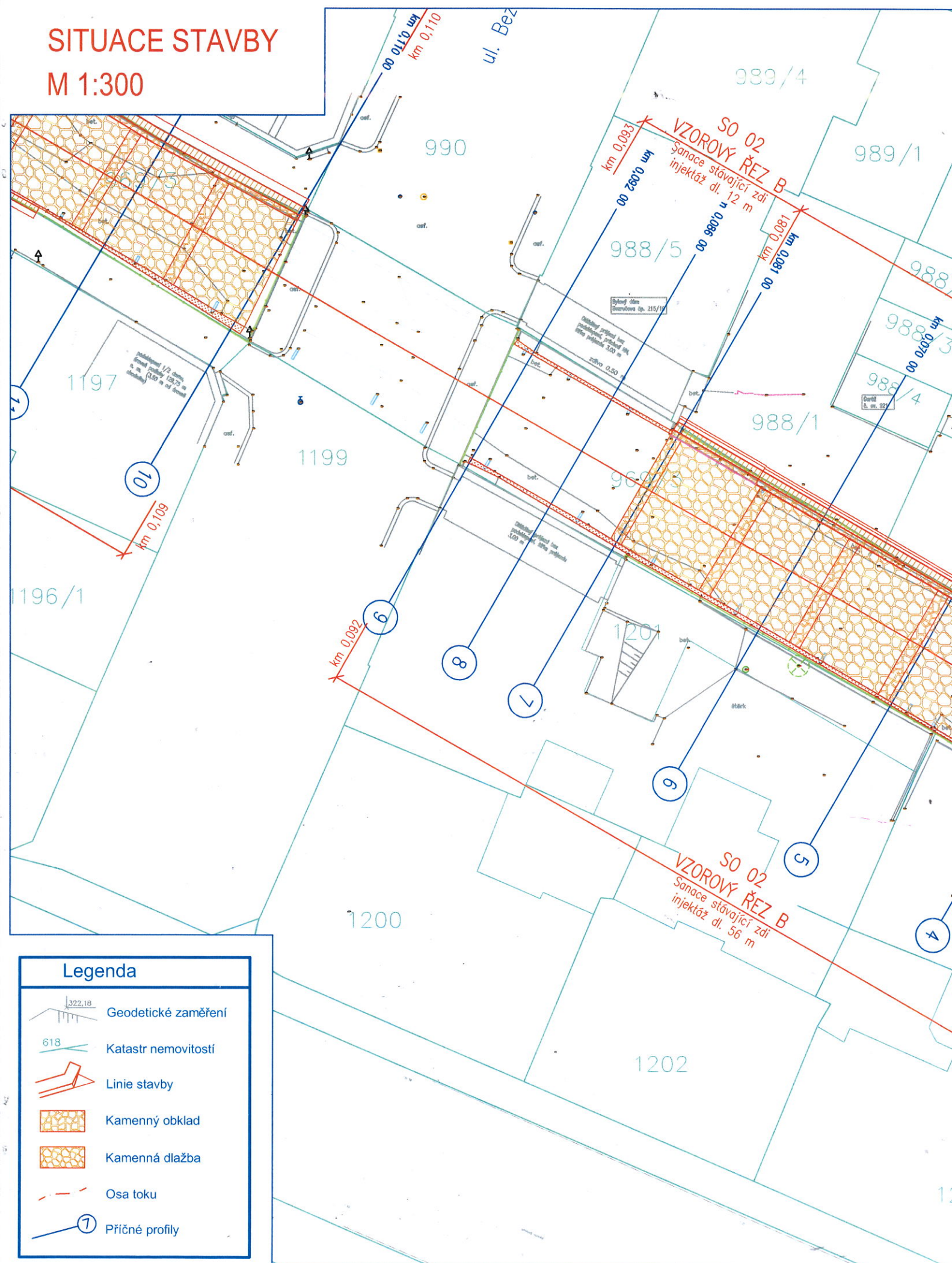
### Závěrečná ustanovení:

Vlastník pozemků prohlašuje, že byl seznámen s připravovanou projektovou dokumentací.





Zahájení prací bude vlastníku oznámeno min. 1 měsíc předem zástupcem investora.

Stavbou dočasně dotčené pozemky budou po dokončení prací uvedeny do původního stavu na náklady investora a protokolárně předány zpět do užívání, pokud není dohodnuto jinak. Případně vzniklé škody uhradí investor dle platné legislativy.

# SITUACE STAVBY M 1:300



## Legenda

-  Geodetické zaměření
-  Katastr nemovitostí
-  Linie stavby
-  Kamenný obklad
-  Kamenná dlažba
-  Osa toku
-  Příčné profily



